

La conjoncture économique de Mayotte

14 novembre 2018

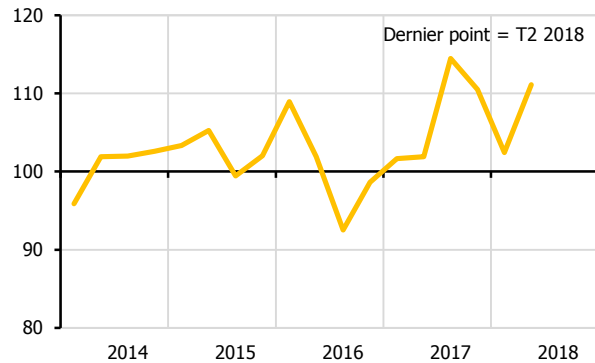
FORUM ÉCONOMIQUE DE MAYOTTE

1 – Une économie résiliente et dynamique

Mayotte

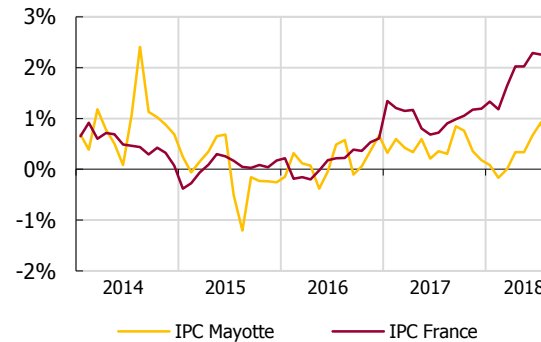
Conjoncture économique générale

Indicateur du climat des affaires à Mayotte
(100 = Moyenne de longue période)



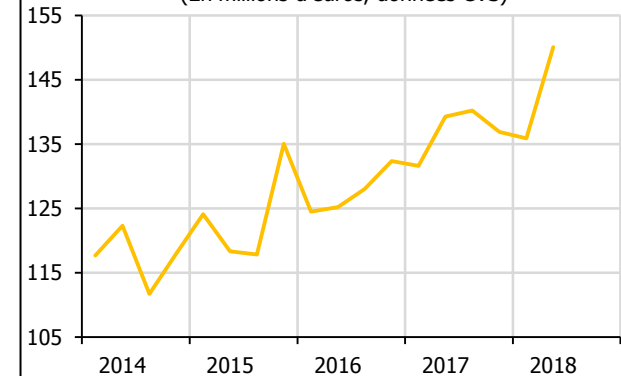
Source : Enquête de conjoncture de l'IEDOM

Indice des prix à la consommation
(En glissement annuel)



Source : Insee, données mensuelles

Importations
(En millions d'euros, données CVS)



Source : Direction régionale des douanes, désaisonnalisées par l'IEDOM

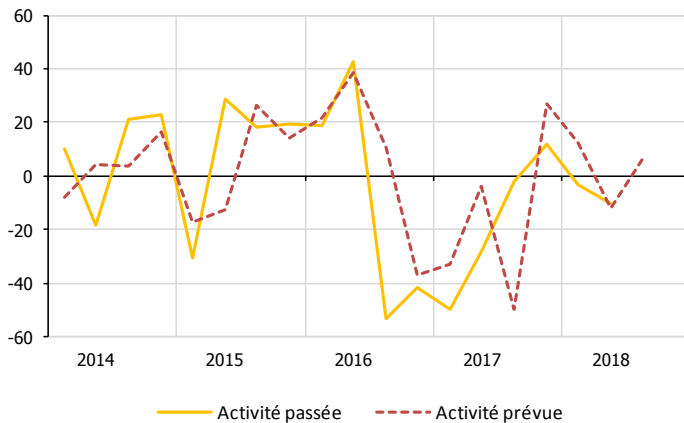
- **Dynamisme de la consommation** : un rattrapage post-crise
- **Prudence (report ?)** dans la réalisation des investissements
- **Hausse confirmée** des échanges extérieurs
- Contexte inflationniste **maîtrisé**

Mayotte

Conjoncture économique sectorielle

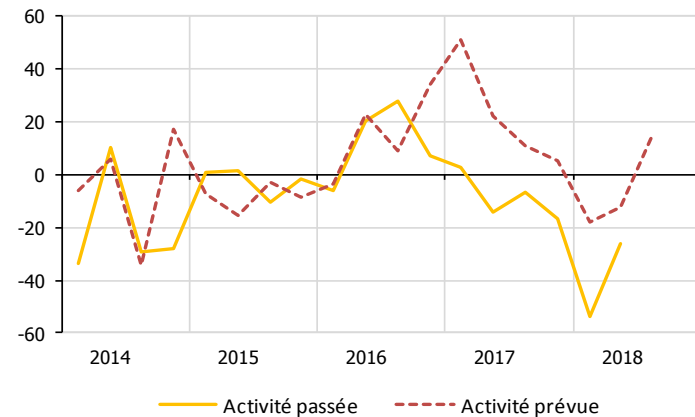
- **Activité ralentie** depuis le début de l'année mais **reprise progressive au 2^{ème} trimestre**
- Les secteurs du **commerce** et des **services marchands** en bonne voie de **reprise** ?
- Le secteur du **BTP** reste en proie aux difficultés
- Les secteurs des **nouvelles technologies, opportunité pour Mayotte de s'ouvrir à l'international** ?
- **L'économie verte et bleue**, des potentiels de développement ?

Solde d'opinion relatif à l'activité du commerce



Source : Enquête de conjoncture de l'IEDOM

Solde d'opinion relatif à l'activité des services marchands



Source : Enquête de conjoncture de l'IEDOM

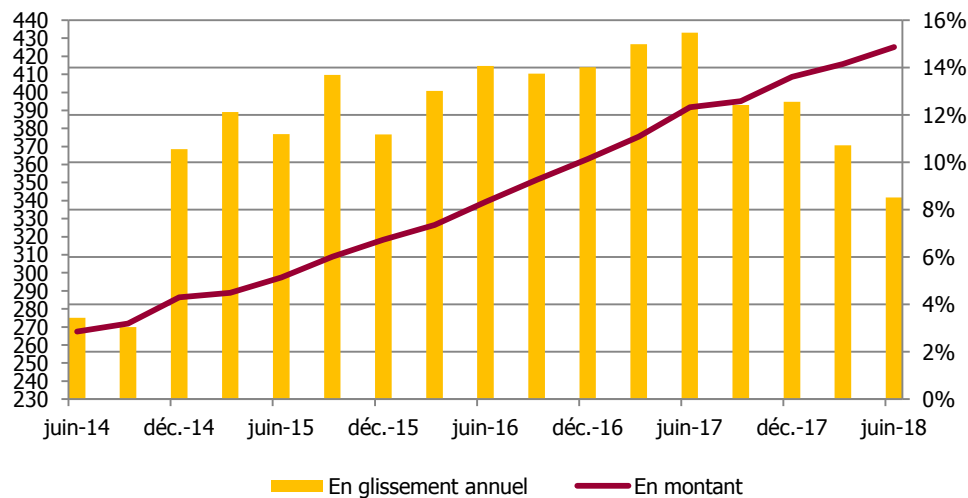
Mayotte

Conjoncture bancaire

- Une **collecte de dépôt** qui se **renforce**
- Un recours des **ménages au crédit toujours dynamique** (croissance moyenne à deux chiffres)
- **Pause** sur le **financement des entreprises**
- Une **sinistralité maîtrisée** mais toujours sous surveillance

Évolution globale des crédits aux ménages

En millions d'euros



2 – Une perspective régionale: Atlas de l’océan Indien

Un contexte économique et monétaire à Mayotte replacé
dans le cadre plus général des économies de l’océan
Indien

Atlas des pays de l'océan Indien

Population : 0,85 millions
 Population 15-64 ans : 53 %
 Superficie : 2512 km²
 ZEE : 0,32 M de km²
 Taux d'urbanisation : 95 %
 Densité de population : 343 hab/km²



Population : 0,26 million
 Population 15-64 ans : 52,1 %
 Superficie : 375 km²
 ZEE : 0,07 M de km²
 Taux d'urbanisation : nd
 Densité de population : 690 hab/km²



Population : 1,2 million
 Population 15-64 ans : 71 %
 Superficie : 2040 km²
 ZEE : 1,2 M de km²
 Taux d'urbanisation : 40 %
 Densité de population : 622 hab/km²
 Liberté de la presse (2017) : 56^e mondial



Population : 24,8 millions
 Population 15-64 ans : 56 %
 Superficie : 587 295 km²
 ZEE : 1,1 M de km²
 Taux d'urbanisation : 36 %
 Densité de population : 43 hab/km²
 Liberté de la presse (2017) : 57^e mondial



Population : 0,79 million
 Population 15-64 ans : 57 %
 Superficie : 1861 km²
 ZEE : 0,016 M de km²
 Taux d'urbanisation : 28 %
 Densité de population : 428 hab/km²
 Liberté de la presse (2017) : 44^e mondial



Population : 0,094 millions
 Population 15-64 ans : 70 %
 Superficie : 460 km²
 ZEE : 1,3 M de km²
 Taux d'urbanisation : 54 %
 Densité de population : 206 hab/km²
 Liberté de la presse (2017) : 87^e mondial



Population : 48,4 millions
 Population 15-64 ans : 56 %
 Superficie : 580 370 km²
 ZEE : 0,11 M de km²
 Taux d'urbanisation : 26 %
 Densité de population : 85 hab/km²
 Liberté de la presse (2017) : 95^e mondial



Population : 21,2 millions
 Population 15-64 ans : 66 %
 Superficie : 65 610 km²
 ZEE : 0,5 M de km²
 Taux d'urbanisation : 18 %
 Densité de population : 332 hab/km²
 Liberté de la presse (2017) : 141^e mondial



Population : 55,9 millions
 Population 15-64 ans : 65,6 %
 Superficie : 1 219 090 km²
 ZEE : 8,1 M de km²
 Taux d'urbanisation : 65 %
 Densité de population : 46 hab/km²
 Liberté de la presse (2017) : 31^e mondial



Population : 28,8 millions
 Population 15-64 ans : 52 %
 Superficie : 799 380 km²
 ZEE : 0,57 M de km²
 Taux d'urbanisation : 33 %
 Densité de population : 37 hab/km²
 Liberté de la presse (2017) : 93^e mondial



Population : 55,5 millions
 Population 15-64 ans : 52 %
 Superficie : 974 300 km²
 ZEE : 0,24 M de km²
 Taux d'urbanisation : 32 %
 Densité de population : 62 hab/km²
 Liberté de la presse (2017) : 83^e mondial



MERCI DE VOTRE ATTENTION

Les publications sont accessibles gratuitement au lien suivant:

<https://www.iedom.fr/mayotte/>

<http://www.cerom-outremer.fr/cerom/>